



ОБЩЕСТВО С ОГРАНИЧЕННОЙ ОТВЕТСТВЕННОСТЬЮ
«Геокондр»
636700, Томская область, с. Каргасок ул. Голещихина, д. 98,
тел. 89138411678, тел-факс 838-253-2-73-37
e-mail: info@geokondr.ru



Заказчик – Акционерное общество «Транснефть – Сибирь»

**ЭЛЕКТРОСНАБЖЕНИЕ И ТЕЛЕМЕХАНИЗАЦИЯ ЗАДВИЖКИ
№43НА 43 КМ «АЛЕКСАНДРОВСКОЕ-АНЖЕРО-СУДЖЕНСК».
НИЖНЕВАРТОВСКОЕ УМН. СТРОИТЕЛЬСТВО**

ДОКУМЕНТАЦИЯ ПО ПЛАНИРОВКЕ ТЕРРИТОРИИ

***(ПРОЕКТ ПЛАНИРОВКИ ТЕРРИТОРИИ ЛИНЕЙНОГО ОБЪЕКТА И
МЕЖЕВАНИЯ ТЕРРИТОРИИ В ЕГО СОСТАВЕ)***

Основная часть проекта планировки территории.
Графическая часть

ТСИБ-2586-2023.ППТиМТ2

Том 2

2023



ОБЩЕСТВО С ОГРАНИЧЕННОЙ ОТВЕТСТВЕННОСТЬЮ «ГеоКондр»
636700, Томская область, с. Каргасок ул. Голещихина, д. 98,
тел. 89138411678, тел-факс 838-253-2-73-37
e-mail: info@greokondr.ru



Заказчик – Акционерное общество «Транснефть – Сибирь»

**ЭЛЕКТРОСНАБЖЕНИЕ И ТЕЛЕМЕХАНИЗАЦИЯ ЗАДВИЖКИ
№43НА 43 КМ «АЛЕКСАНДРОВСКОЕ-АНЖЕРО-СУДЖЕНСК».
НИЖНЕВАРТОВСКОЕ УМН. СТРОИТЕЛЬСТВО**

ДОКУМЕНТАЦИЯ ПО ПЛАНИРОВКЕ ТЕРРИТОРИИ

**(ПРОЕКТ ПЛАНИРОВКИ ТЕРРИТОРИИ ЛИНЕЙНОГО ОБЪЕКТА И
МЕЖЕВАНИЯ ТЕРРИТОРИИ В ЕГО СОСТАВЕ)**

Основная часть проекта планировки территории.
Графическая часть

ТСИБ-2586-2023.ППтиМТ2

Том 2

Генеральный директор



Д.Б. Соколов

2023

Взам. инв. №	
Подл. и дата	
Инв. № подл.	




РЕГИСТРАЦИОННАЯ КАРТОЧКА ЛИНЕЙНОГО ОБЪЕКТА

1.	Наименование объекта	Титул объекта: «Электроснабжение и телемеханизация задвижки №43 на 43 км «Александровское-Анжеро-Судженск». Нижневартовское УМН. Строительство».
2.	Адрес объекта	Томская область, Александровский район, Александровское сельское поселение, Северное сельское поселение
3.	Заказчик	АО «Транснефть – Сибирь» 625027, г. Тюмень ул. Республики, 139 Тел: (3452) 32-27-10 e-mail: info@sibnefteprovod.ru
4.	Разработчик	ООО «ГеоКондр» 636700, Томская область, с. Каргасок ул. Голещихина, д. 98 Тел: 8(382)-53-27-3-37 e-mail: info@geokondr.ru
5.	Вид строительства	Строительство
6.	Стадия	Документация по планировке территории
7.	Вид и наименование планируемого к размещению объекта капитального строительства, его основные характеристики	Линейная задвижка шиберная электроприводная на 43 км МН «А-А-С» <ul style="list-style-type: none"> ➤ Электропривод во взрывозащищенном исполнении «ЭПЦ-20000»; ➤ Электродвигатель ДАТЭК-350 мощностью 18,5 кВт, 950 об/мин, I=32 А ➤ Вид взрывозащиты 1ExdIIBT4X.
8.	Намечаемые сроки строительства	03.08.2024 - 15.03.2025
9.	Основание для подготовки документации по планировке территории	Приказ АО «Транснефть – Сибирь» от 22 ноября 2023 года №2586 «О подготовке документации по планировке территории»
10.	Статус объекта	Объект регионального значения

Инв. № подл.	
Подл. и дата	
Взам. инв. №	

Состав документации

Представлен в Томе 0 - ТСИБ-2586-2023.ППТиМТ-СП

Инв. № подл.	Подп. и дата	Взам. инв. №											
			Изм.	Кол.уч.	Лист	№ док.	Подп.	Дата	ТСИБ-2586-2023.ППТиМТ2				
Инв. № подл.	Подп. и дата	Взам. инв. №							Основная часть проекта планировки территории. Графическая часть	Стадия	Лист	Листов	
										П	1	3	
			Разработал <i>Васильева</i>								12.2023		
			Проверил <i>Сунков</i>								12.2023		
			Н. контр. <i>Соколов</i>							12.2023	ООО «ГеоКондр»		

Примечания к графической части

1. Материалы инженерных изысканий, выполненные филиалом «Омскгипротрубопровод» в 2023 г. (шифр Г.4.0000.24143-ТСИБ_ОГТП-500.000-ИИ.П, ИГДИ, ИГИ, ИГМИ, ИЭИ)

2. Чертеж красных линий не подготавливается на основании Приказа Минстроя России от 16.12.2019 N 803/пр, отменяющего действие Приказа Минстроя России от 25 апреля 2017 г. N 742/пр «О Порядке установления и отображения красных линий, обозначающих границы территорий, занятых линейными объектами и (или) предназначенных для размещения линейных объектов» с 07.02.2020г.

Существующие (ранее установленных в соответствии с законодательством Российской Федерации) изменяемые и отменяемые красные линии территории общего пользования в границах разработки ДПТ отсутствуют (согласно письму Администрации Северного сельского поселения от 17.11.2023 № 341 и письму Администрации Александровского сельского поселения от 07.12.2023 № 1614 (Представлены в Приложении Н Том 3));

3. Чертеж границ зон планируемого размещения линейных объектов, подлежащих реконструкции в связи с изменением их местоположения не подготавливается, в связи с отсутствием таких объектов.

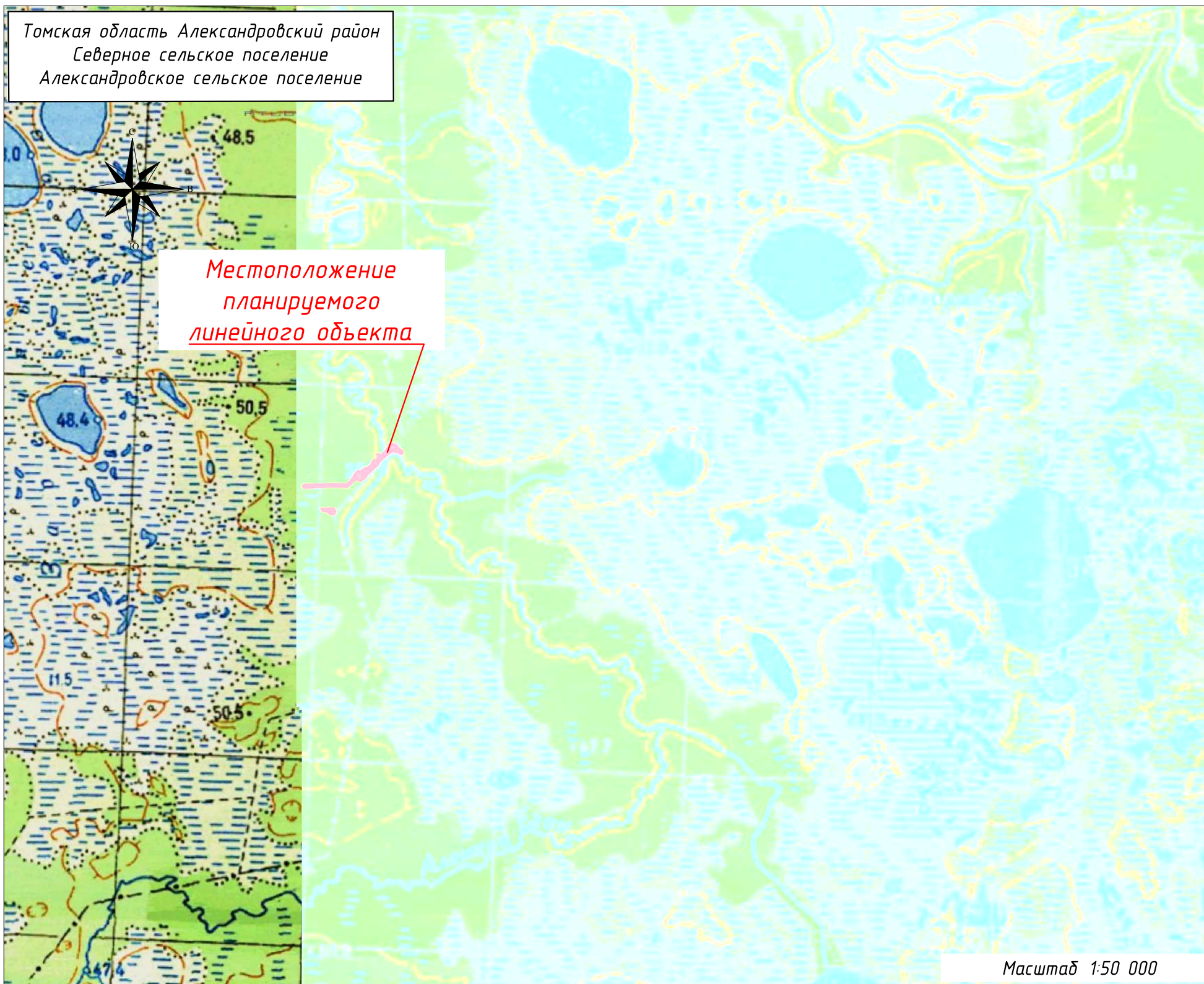
4. Граница территории, в отношении которой осуществляется подготовка проекта планировки территории, определена согласно Постановлению Правительства РФ № 564 от 12.05.2017 г. по внешним границам максимально удаленных от планируемого маршрута прохождения линейного объекта зон с особыми условиями использования территории

Инв. № подл.						<i>ТСИБ-2586-2023.ППТ и МТ2</i>	Лист
							3
Подп. и дата							
Взам. инв. №							
Изм.	Кол.уч.	Лист	№ док.	Подп.	Дата		

ОБЗОРНАЯ СХЕМА

к чертежу границ зон планируемого размещения линейного объекта:
«Электроснабжение и телемеханизация задвижки №43 на 43 км «Александровское - Анжеро - Судженск». Нижневарттовское УМН. Строительство»

УСЛОВНЫЕ ОБОЗНАЧЕНИЯ
ГРАНИЦЫ И ТЕРРИТОРИИ



- граница территории, в отношении которой осуществляется подготовка проекта планировки территории
- граница зоны планируемого размещения проектируемого линейного объекта
- граница планируемого элемента планировочной структуры
- граница зоны временных зданий и сооружений
- граница зоны демонтажа
- зона планируемого размещения объектов капитального строительства, проектируемых в составе линейных объектов
- номера характерных точек границы зоны планируемого размещения линейного объекта
- номера характерных точек границы зоны демонтажа
- номера контуров зон временных зданий и сооружений

ГРАНИЦЫ ЗОНЫ ПЛАНИРУЕМОГО РАЗМЕЩЕНИЯ ОКС

- вдольтрассовая линии электропередач напряжением 10 кВ
- электрохимическая защита
- контрольно-измерительный пункт
- кабель связи
- подъездная дорога
- эстакада
- электрокабель
- ПКУ с трансформатором
- ДЭС
- молниеотвод

Примечания к чертежу границ зон планируемого размещения линейного объекта представлены на стр. 6 текстовой части Тома 2

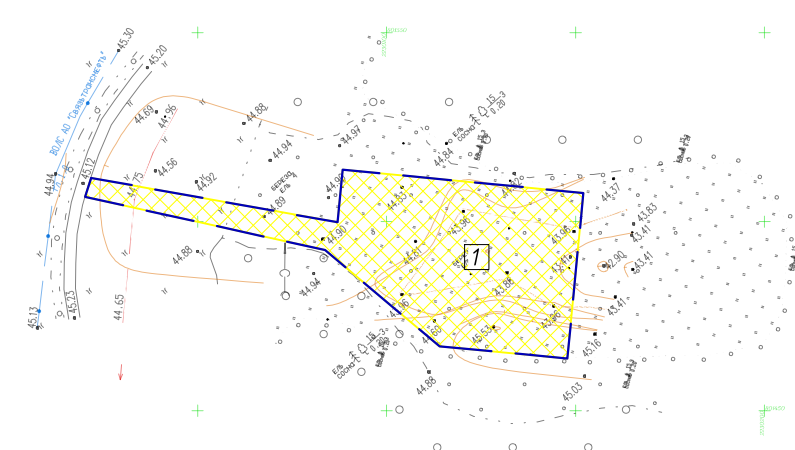
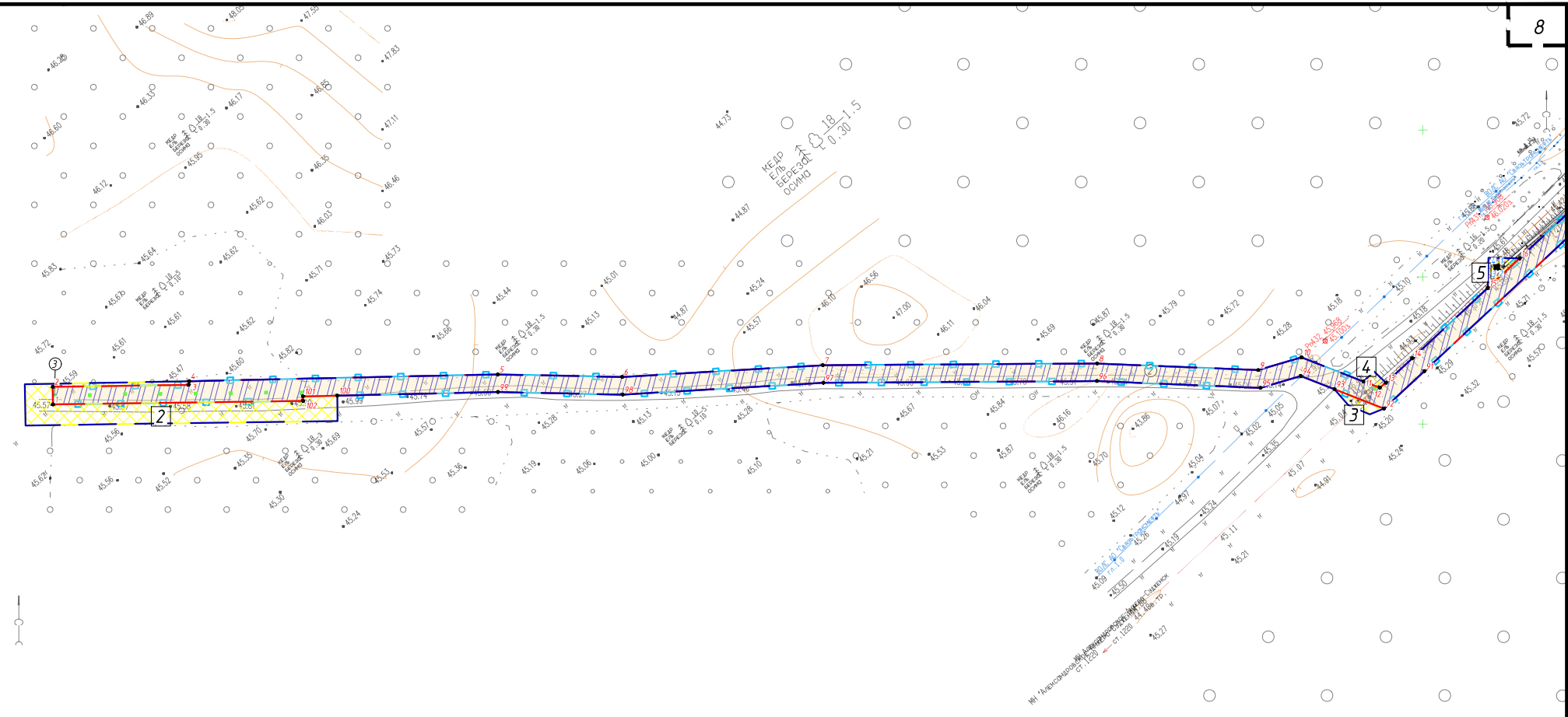
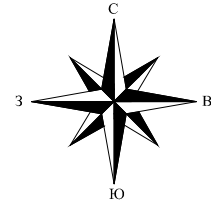
ГРАНИЦЫ СУЩЕСТВУЮЩИХ ЭЛЕМЕНТОВ ПЛАНИРОВОЧНОЙ СТРУКТУРЫ

- «Магистральный нефтепровод «Александровское - Анжеро - Судженск» 0-260. Участок км 32,5- км 159 (инв. №500164). Замена трубы км 39,006- км 40,096 (МВ Ручей) Ду 1200. Реконструкция»

						ТСИБ - 2586 - 2023. ППТиМТ 2. ГЧ 1			
						«Электроснабжение и телемеханизация задвижки №43 на 43 км «Александровское - Анжеро - Судженск». Нижневарттовское УМН. Строительство».			
Изм.	Кол.уч.	Лист	№ док.	Подп.	Дата	Заказчик: ТРАНСНЕФТЬ СИБИРЬ	Стадия	Лист	Листов
Разраб.	Васильева Е. А.				12.2023		П	1	3
Проверил	Сунков Д.В.				12.2023				
Н. контр.	Соколов Д.Б.				12.2023	Чертеж границ зон планируемого размещения линейного объекта		ООО «ГЕОКОНДР»	

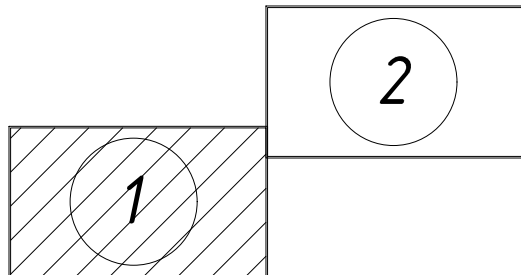
Согласовано

Томская область Александровский район
Северное сельское поселение
Александровское сельское поселение



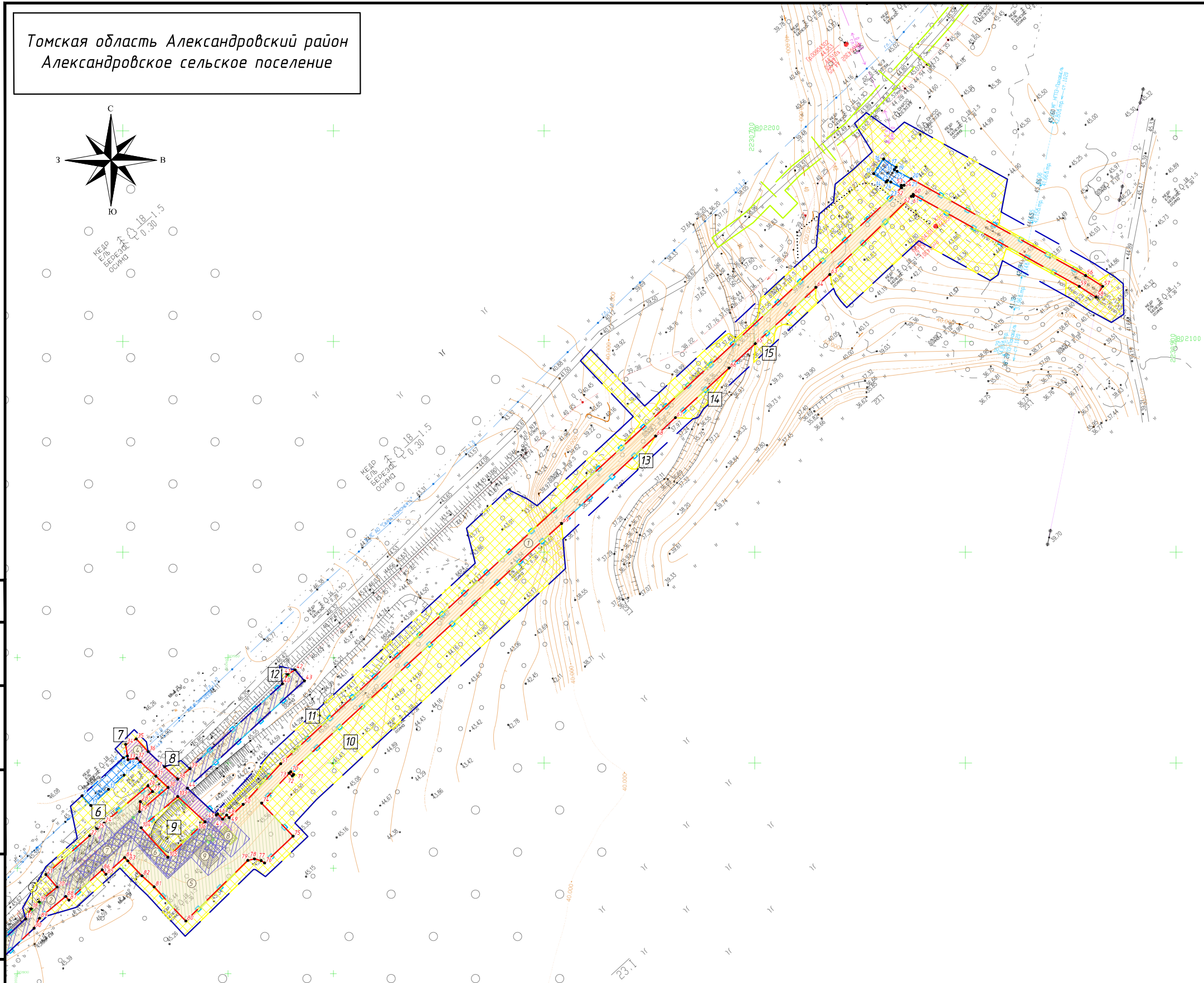
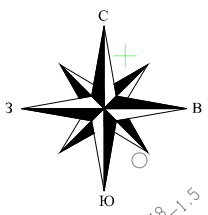
Согласовано

Схема раскладки листов:



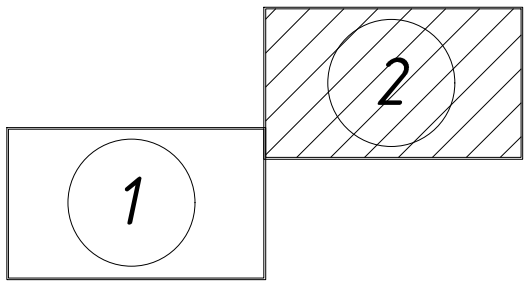
					ТСИБ - 2586-2023. ППТиМТ 2. ГЧ 1			
					«Электроснабжение и телемеханизация задвижки №43 на 43 км «Александровское - Анжеро - Судженск». Нижневартовское УМН. Строительство».			
Изм.	Колуч.	Лист N док.	Подп.	Дата	Заказчик: ТРАНСНЕФТЬ СИБИРЬ	Стадия	Лист	Листов
Разраб.	Васильева Е.А.		<i>В.А.</i>	12.2023		П	2	3
Проверил	Сунков Д.В.		<i>Д.В.</i>	12.2023				
Н. контр.	Соколов Д.Б.		<i>Д.Б.</i>	12.2023	Чертеж границ зон планируемого размещения линейного объекта Масштаб 1:2000		ООО "ГЕОКОНДР"	

Томская область Александровский район
Александровское сельское поселение



Согласовано

Схема раскладки листов:



Изм.	Колуч.	Лист	№ док.	Подп.	Дата
Разраб.	Васильева Е.А.	154			12.2023
Проверил	Сунков Д.В.				12.2023
Н. контр.	Соколов Д.Б.				12.2023

ТСИБ -2586-2023. ППТиМТ 2. ГЧ 1

«Электроснабжение и телемеханизация задвижки №43 на 43 км
«Александровское - Анжеро - Судженск». Нижневартовское УМН. Строительство».



Заказчик:	Стадия	Лист	Листов
ТРАНСНЕФТЬ СИБИРЬ	П	3	3

Чертеж границ зон планируемого размещения линейного объекта
Масштаб 1:2000

ООО "ГЕОКОНДР"